



**AC1 - Périmètre de protection monument**

 AC1 - Périmètre de protection monument

**Réseau hydrographique**

 Réseau hydrographique

**Nom de section**


 Nom de lieudit

 Nom hydrographique

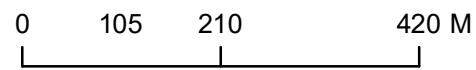
 Section

 Section

**Commune**

 18; 23; 37; 41; 86; 87

 36



Sources :  
 Données cadastrales fournies par la DGFiP - cadastre ; mise à jour : 2020 ;  
 SCAN25® N° de licence 2012-DINO/2-12 millésime 2012 ;  
 ORTHOPHO TOPLAN N° de licence IA/10-GIP RECIA ;  
 Données ENEDIS, mise à jour : 2019.